



Regione Siciliana  
Assessorato Territorio e Ambiente

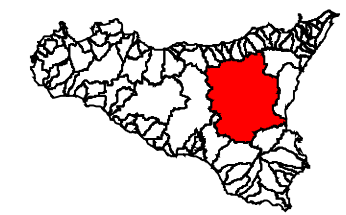
DIPARTIMENTO TERRITORIO E AMBIENTE

Servizio 4 "ASSETTO DEL TERRITORIO E DIFESA DEL SUOLO"

# Piano Straico di Bacino per l'Assetto Idrogeologico (P.A.I.)

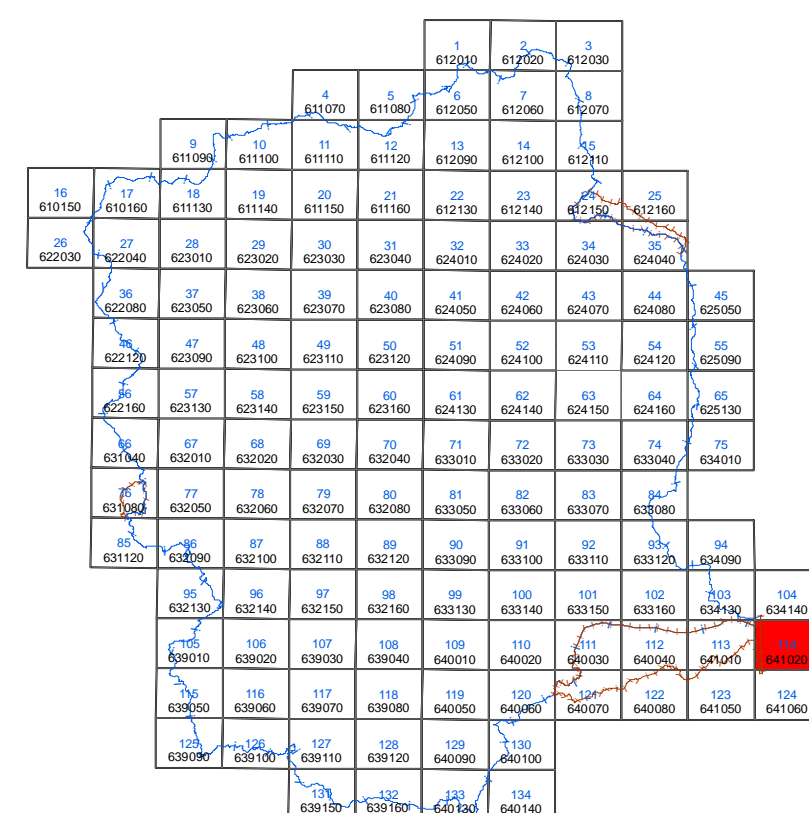
(ART.1 D.L. 180/98 convertito con modifiche con la L.267/98 e ss. mm. ii.)

Bacino Idrografico del Fiume Simeto(094)  
area tra i bacini del Simeto e del S. Leonardo (094A)  
Laghi di Pergusa (094B) e Maletto (094C)



## CARTA DEL RISCHIO IDRAULICO PER FENOMENI DI ESONDAZIONE N° 114





COMUNI DI:  
CARLENTINI-CATANIA  
Scala 1:10.000



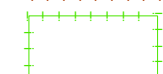


Anno 2005

### LEGENDA

#### VALORI DEL RISCHIO IDRAULICO

-  R1 Rischio moderato
-  R2 Rischio medio
-  R3 Rischio elevato
-  R4 Rischio molto elevato

-  Limite bacino idrografico
-  Limite area intermedia e laghi di Pergusa e Maletto
-  Limite comunale

